



bestehend aus den Blättern
 Vereinfachte Änderung nach § 13 B.Bau.G
 des Bebauungsplanes "Loherfeld"
 vom 18. April 1972

Gemeinde: Straßkirchen
 Landkreis: Straubing-Bogen
 Regierungsbezirk: Niederbayern

Die Eigentümer der betroffenen und benachbarten Grundstücke stimmen dieser Änderung zu.

Unterschriften der Eigentümer:		Unterschriften:
Flurst.-Nr.	Name, Vorname:	
550/9	Schlecht Willi	<i>Schlecht Willi</i>
550	Brunner Alfred	<i>Mr. Dürmer</i>
550/6	Gritsch Brigitte	<i>Gritsch Brigitte</i>
554	(Schafbergstraße) Gemeindestraße	1. Bürgermeister
Flur-St.Nr.		

Die Gemeinde Straßkirchen hat mit Beschluß vom 8. August 1973r. 329 die Änderung des Bebauungsplanes gemäß § 10 BBauG und Art. 107 Abs. 4 BayBauO als Satzung beschlossen.

Straßkirchen, den 4. September 1973



Gemeinde Straßkirchen

(Weinzierl)

1. Bürgermeister

Die als Satzung beschlossene Änderung des Bebauungsplanes ist am
 5. September 1973

ortsüblich bekannt gemacht worden. Mit der Bekanntmachung ist die Änderung des Bebauungsplanes gemäß § 12 BBauG rechtsverbindlich.

Straßkirchen, den 5. September 1973



Gemeinde Straßkirchen

(Weinzierl)

1. Bürgermeister

ÄNDERUNG ZUM BEBAUUNGSPLAN LOHERFELD, GEMEINDE
STRASSKIRCHEN, LANDKREIS STRAUBING-BOGEN,
REGIERUNGSBEZIRK NIEDERBAYERN

BAUHERR: HERMANN WURM
8444 STRASSKIRCHEN

H. Wurm

ARCHITEKTEN: DIPL. ING. WORBS + PRELLWITZ
8444 STRAUBING
FRAUNHOFERSTR. 12

Prellwitz

LAGEPLAN M = 1:1000

STRAUBING, DEN 19.7.1973

*Schloß Willy
Grtel & Brigitte
Mr. Drimmer
Planer / Bgmstr.*



Nr. EAPL.

GEMEINDE STRASSKIRCHEN
Landkreis Straubing

8444 Straßkirchen, den 4. Sept. 1973

Fernsprecher Nr. 09424 / 266

Bankverbindung:
Kreissparkasse Straßkirchen Nr. 221515
Volksbank Straßkirchen Nr. 331961

An

das Landratsamt

8444 Straubing-Bogen




Betreff: ~~Betreff~~: Weitere Änderung des Bebauungsplanes "Loherfeld"

- Anlagen: 1 Lageplan 1 : 1000, fünffach
 1 Deckblatt mit Zustimmung der Beteiligten, zweifach
 1 Gemeinderatsbeschuß (Satzung)

Die Gemeinde Straßkirchen bittet um Zustimmung zur Änderung des Bebauungsplanes "Loherfeld" und weitere Veranlassung. Auf das bereits eingereichte Baugesuch des Bauherrn Hermann Wurm wird verwiesen.

Gemeinde Straßkirchen


1. Bürgermeister

329 12 12 12 0

S A T Z U N G

Über die Änderung des Bebauungsplanes "Loherfeld" in der Gemeinde Straßkirchen, Kreis Straubing-Bogen.

Antragsteller Hermann Wurm Flur-Nr. 590

Der Gemeinderat beschließt gemäß § 10 BBauG und Art. 107 Abs. 4 BayBauO die Änderung des Bebauungsplanes als Satzung.

Inhalt der Änderung:

Die zwei im Nordostteil des Bebauungsgebietes liegenden Bauparzellen werden zusammengelegt und daraus nur noch ein Baugrundstück gebildet.

Das Deckblatt des geänderten Bebauungsplanes ist Bestandteil dieser Satzung.

Verteiler:

- 1 x Landratsamt Straubing
- 1 x Herr Wurm
- 1 x Akten Gemeinde

gez. Weinzierl
1. Bürgermeister

gez. ~~Bagl~~ Bachl
Schriftführer

Die Richtigkeit der Abschrift bestätigt.
Straßkirchen, den - 3. 9. 73



Gemeinde Straßkirchen

Wurm
1. Bürgermeister

20.9.1973

55

36/37

An die
Regierung von Niederbayern

83 Landshut

Vollzug des BBeuG;
hier: Änderung des Bebauungsplanes "Loherfeld" der Gemeinde
Straßkirchen durch Deckblatt Nr. 2



Anlage: 1 Deckblatt
Sachbearbeiter: Reg. Amtmann Paper

In der Anlage wird das Deckblatt Nr. 2 über eine vereinfachte
Änderung des vorgenannten Bebauungsplanes übersandt.

- II. In Abdruck mit je 1 Deckbl. Nr. 2
an das Vermessungsamt Straubing
an das Sachgebiet IV/2 a
mit der Bitte um Kenntnisnahme.
Auf das Baugesuch Hermann Wurm
wird hingewiesen.

- III. Zum Akt bei III/1

I.A.


Dr. Voggenreiter
Regierungsdirektor 

Abgegangen am 25. Sep. 1973 